

Data: 22/12/2021 - Foglio n. 1  
Totale schede: 1 - Formato di acquisizione: A3(297x420) - Formato stampa richiesto: A3(297x420)  
Ultima planimetria approvata

Agenzia delle Entrate  
**CATASTO FABBRICATI**  
Ufficio provinciale di  
Lodi

Dichiarazione protocollo n. LO0008797 del 19/04/2019  
Planimetria di u.i.u. in Comune di Codogno  
Via Angelo Pietrasanta civ. 11

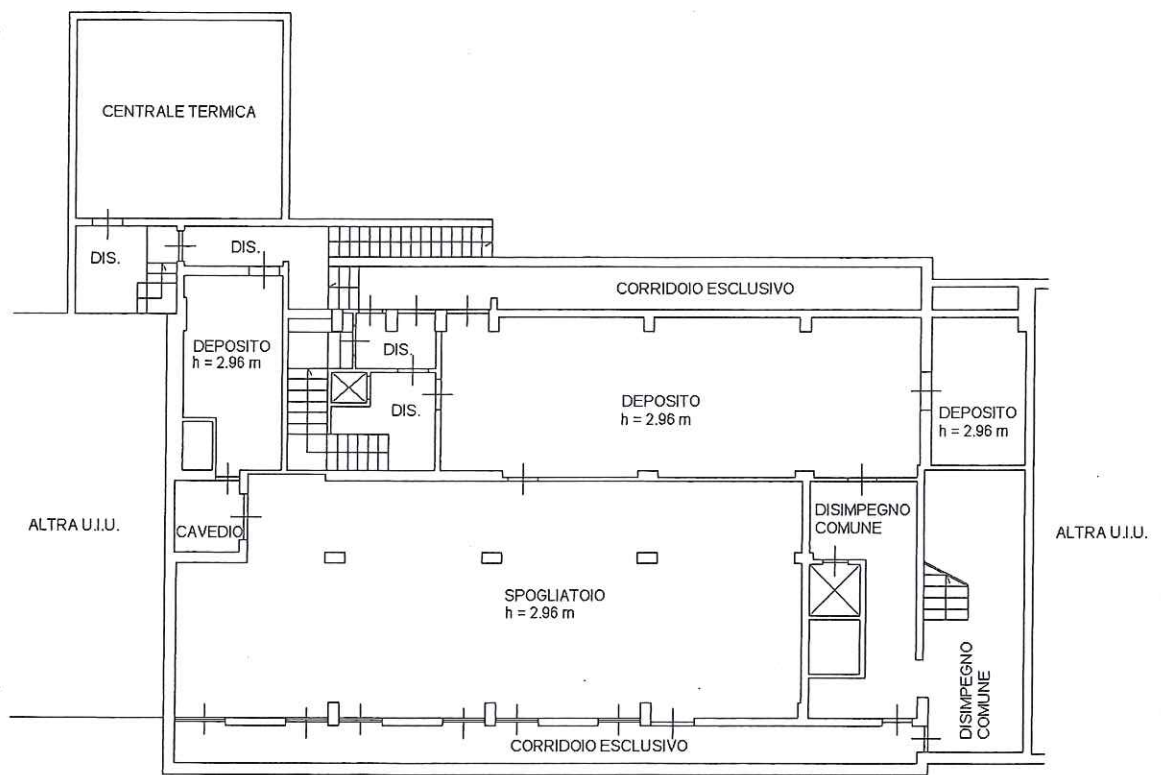
Identificativi Catastali:  
Sezione:  
Foglio: 18  
Particella: 53  
Subalterno: 702

Compilata da:  
Meazzi Luigi  
Iscritto all'albo:  
Geometri  
Prov. Lodi N. 320

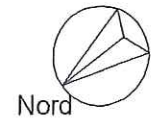
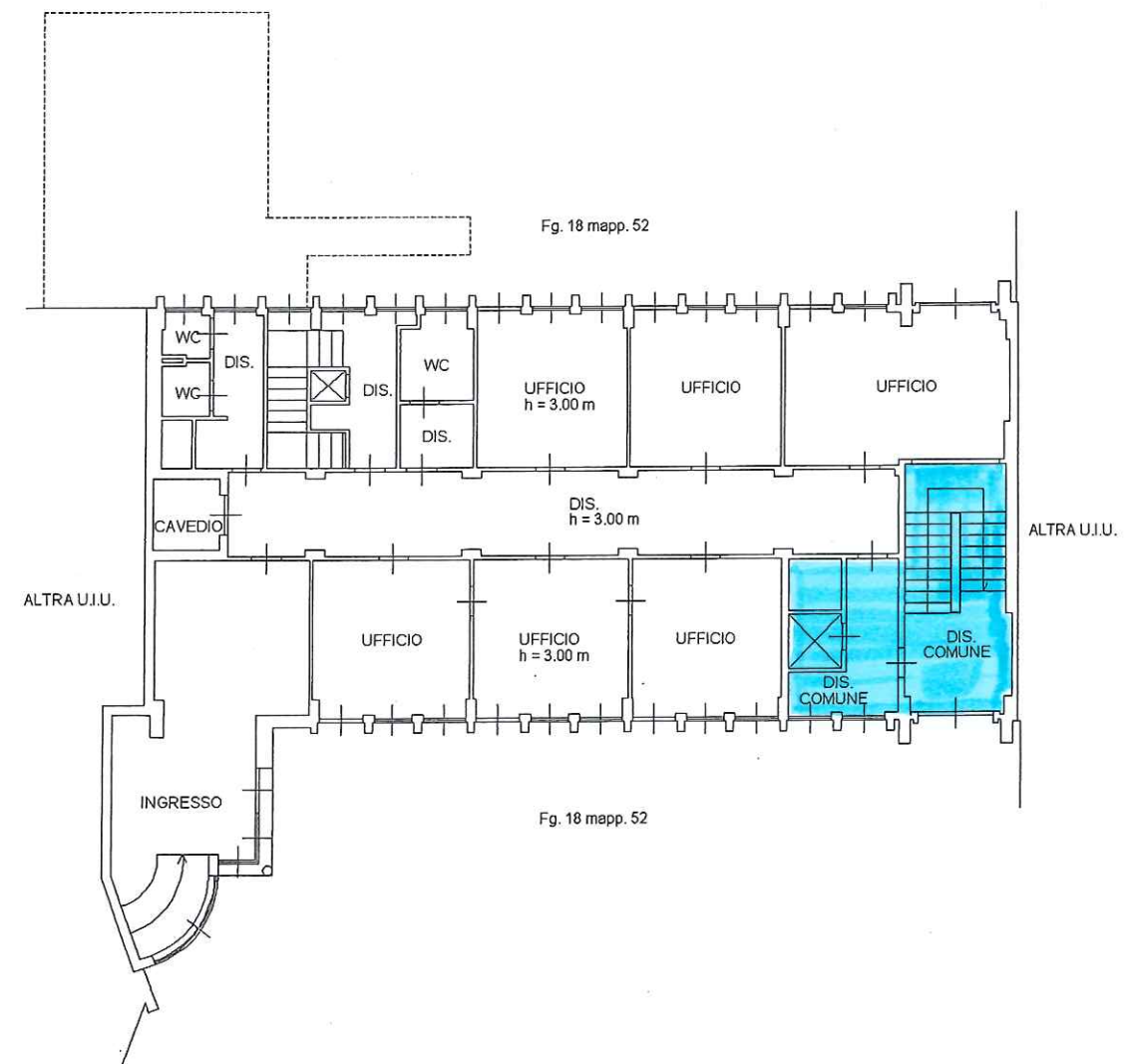
Foglio n. 1  
Scala 1: 200

1

PIANO SEMINTERRATO PRIMO (S1)



PIANO TERRA



Data: 22/12/2021 - n. T104059 - Richiedente: SLD CST70R55C816N

MODULARIO  
P. - Cat. S. T. - 480

Mod. A (Nuovo Catasto Edilizio Urbano)

# NUOVO CATASTO EDILIZIO URBANO

(REGIO DECRETO LEGGE 11 APRILE 1938, N. 633)

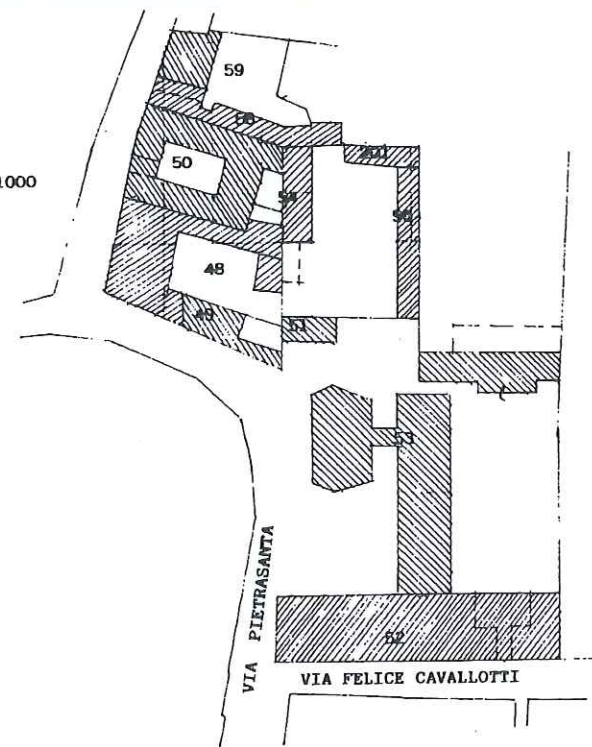
Planimetria dell'immobile situato nel Comune di CODOGNO

Via PIETRASANTA

Ditta COMUNE DI CODOGNO P.I. 02031600154

Allegata alla dichiarazione presentata all'Ufficio Tecnico Erariale di MILANO

SCALA 1/1000



ORIENTAMENTO  
N

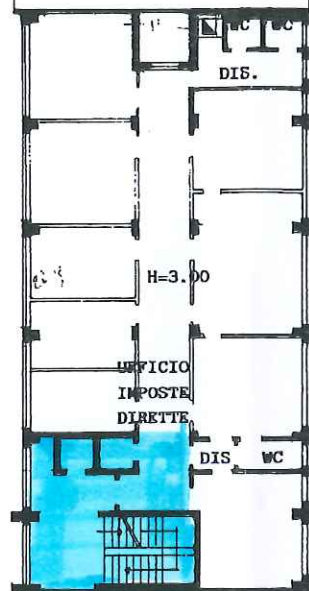


SCALA DI 1

BENI STESSA DITTA

BENI STESSA DITTA

PIANTA PIANO PRIMO



SPAZIO RISERVATO PER LE ANNOTAZIONI D'UFFICIO

DATA  
PROT. N°

140769 - 6 LUG. 1989

PONZ. A.

Compilata dall'ARCHITETTO  
DANILO BELLINI (Titolo, nome e cognome del tecnico)

Iscritto all'Albo degli ARCHITETTI  
della Provincia di MILANO

DATA 19/06/1989

FIRMA: Dott. Arch. DANILO BELLINI  
Ord. n. 4523



140769-89-V

Mod. A (Nuovo Catasto Edilizio Urbano)

MODULARIO  
V. - Cat. 5. 7. - 400

# NUOVO CATASTO EDILIZIO URBANO

(REGIO DECRETO L. 18 APRILE 1989, N. 402)

Planimetria dell'immobile situato nel Comune di CODOGNO

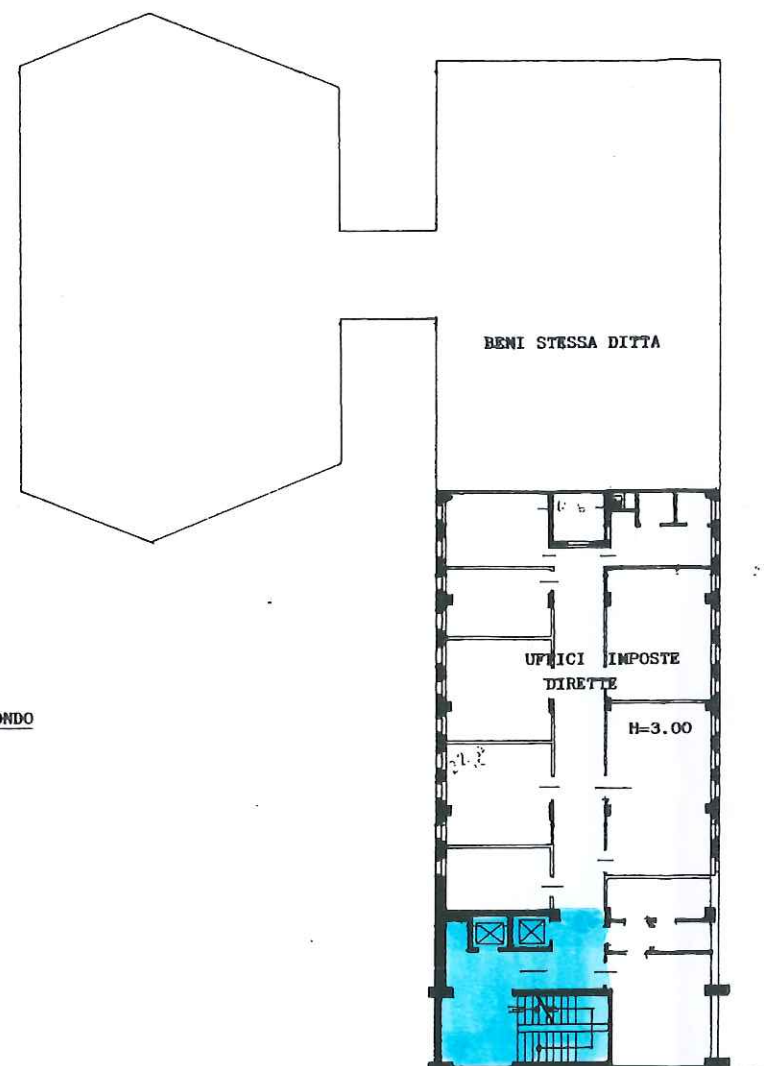
Via PIETRASANTA

Ditta COMUNE DI CODOGNO

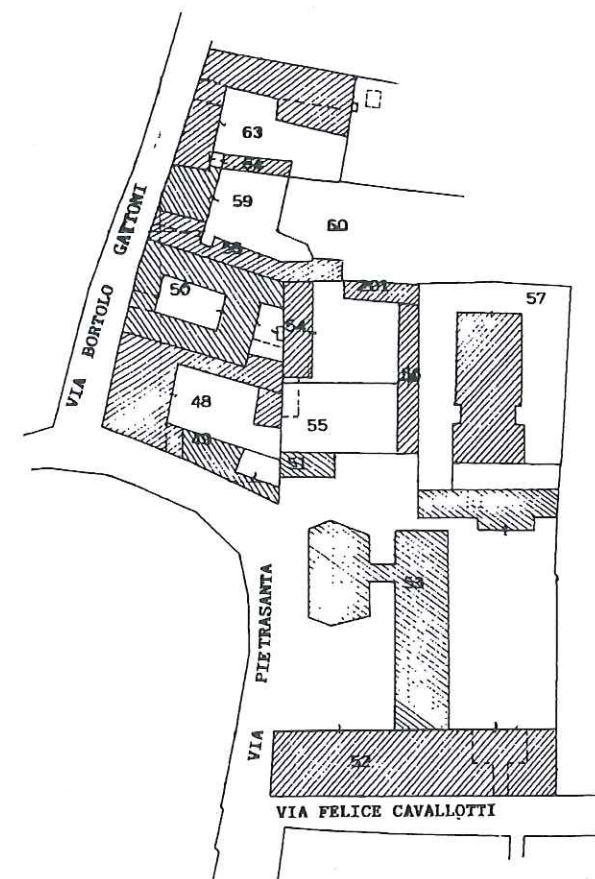
P.I. 02031600154

Allegata alla dichiarazione presentata all'Ufficio Tecnico Erariale di MILANO

PIANTA PIANO SECONDO



BENI STESSA DITTA



(scala 1:1000)

ORIENTAMENTO  
N

SCALA DI 1:200

SPAZIO RISERVATO PER LE ANNOTAZIONI D'UFFICIO

DATA

PROT. N°

140769-6 LUG 1989

PONZ. A

Compilata dall'ARCHITETTO  
DANILO BELLINI  
(Titolo, nome e cognome del tecnico)

Iscritto all'Albo degli ARCHITETTI  
della Provincia di MILANO

DATA 19/06/1989

Firma: DANILO BELLINI  
140769-89-V

MODULARIO  
P. - Col. 3. 7. - 680

Mod. A (Nuovo Catasto Edilizio Urbano)

# NUOVO CATASTO EDILIZIO URBANO

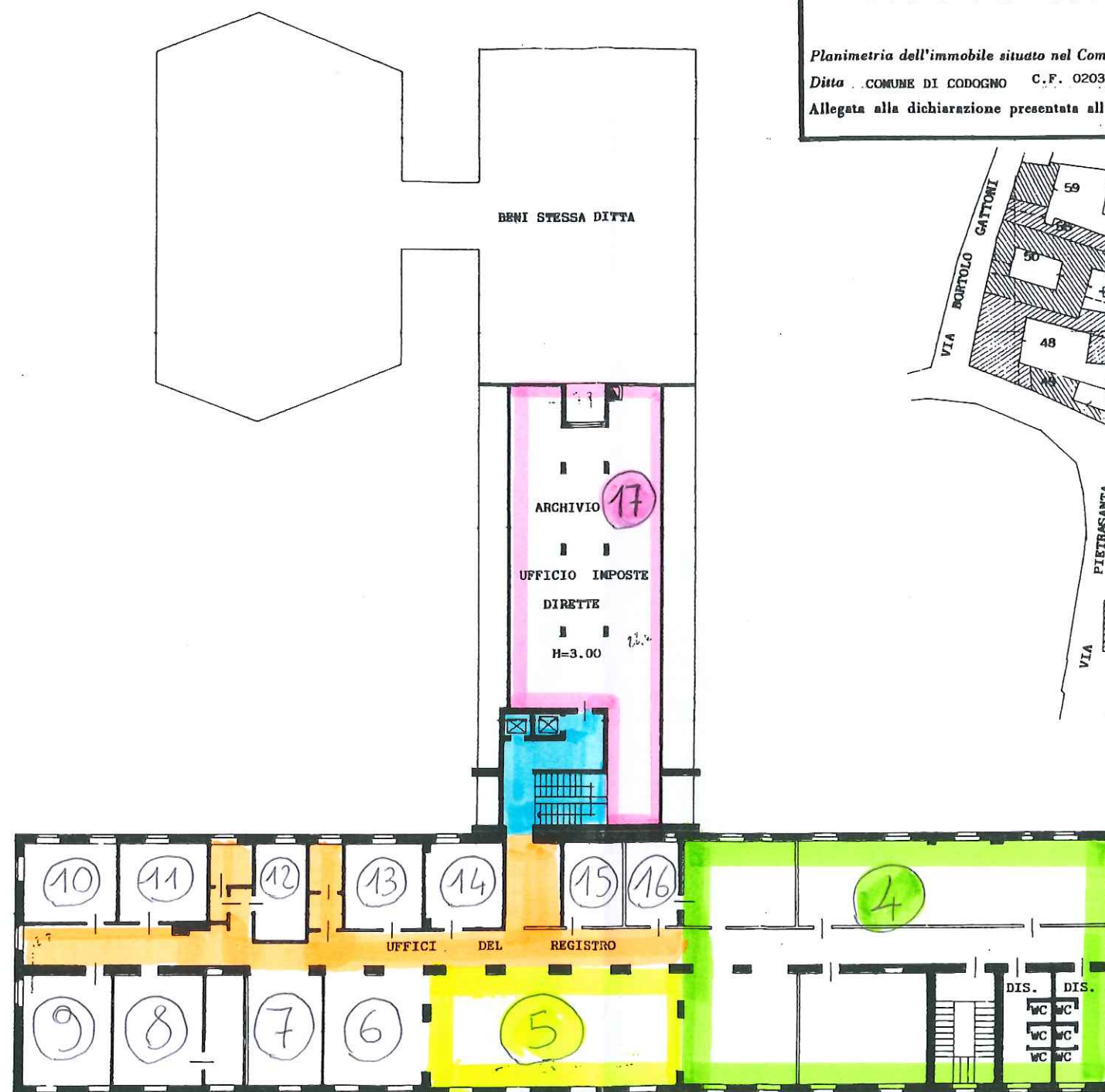
(REGIO DECRETO LEGGE 15 APRILE 1959, N. 483)

Planimetria dell'immobile situato nel Comune di CODOGNO

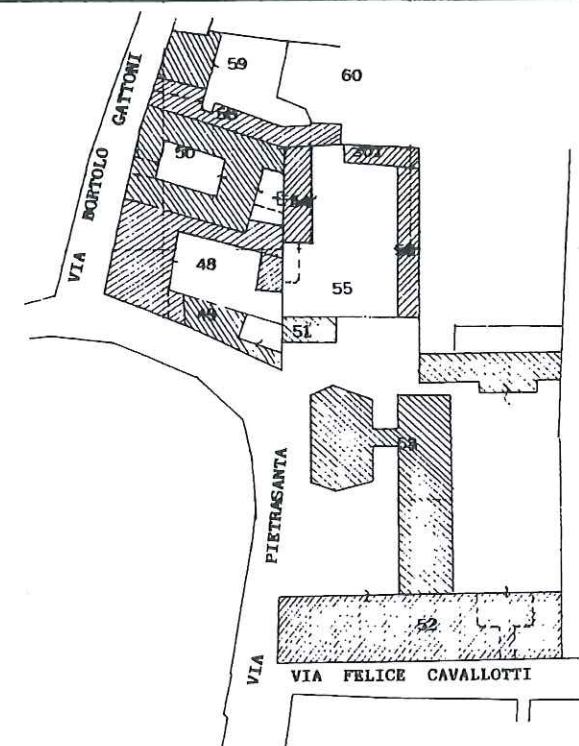
Via PIETRASANTA

Ditta COMUNE DI CODOGNO C.F. 02031600154

Allegata alla dichiarazione presentata all'Ufficio Tecnico Erariale di MILANO



PIANTA PIANO TERZO



(scala 1:1000)

ORIENTAMENTO

SCALA DI 1:200

SPAZIO RISERVATO PER LE ANNOTAZIONI D'UFFICIO

DATA  
PROT. N°

140709 - 6 LUG. 1989

PONZ. A

Compilata dall'ARCHITETTO  
(Titolo, nome e cognome del tecnico)

DANILO BELLINI

Iscritto all'Albo degli ARCHITETTI

della Provincia di MILANO

DATA 19/06/1989

FIRMA: DAN. ARCH. DAN. BELLINI

22/12/2021